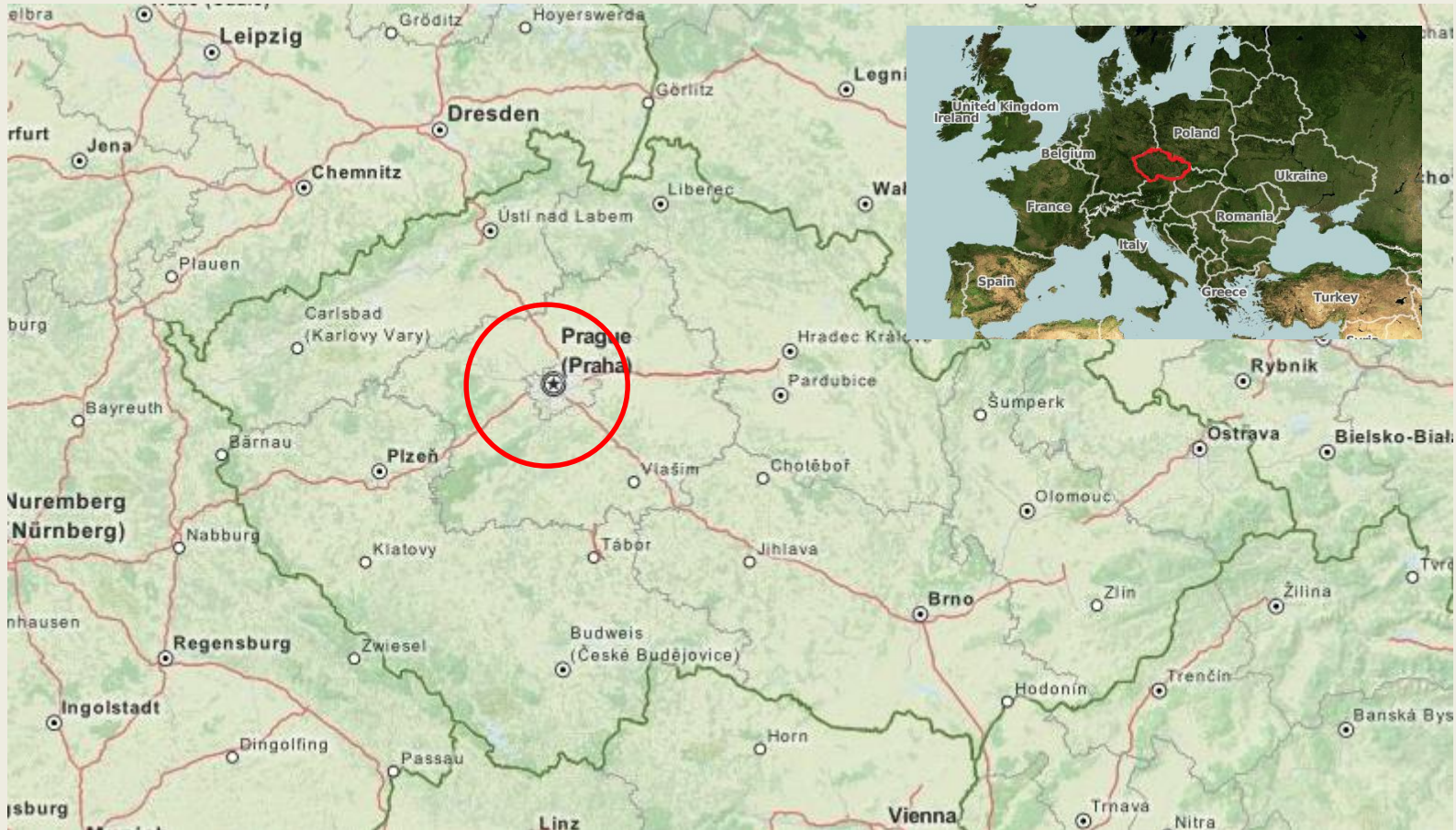


Prag und Bratislava

Andrew Fejt

Kurt Reeves

Tschechien



[© OpenStreetMap-Mitwirkende. Tiles courtesy of MapQuest](https://www.openstreetmap.org/)

Information (Tschechien)

- Tschechien hat 10,5 Millionen Einwohner
- Liegt in Mitteleuropa, Nördlich von Österreich
- Die Moldau (Fluss)
- Die Schneekoppe (Berg)
- Für mehr Information:

<http://de.wikipedia.org/wiki/Tschechien>

Information (Prag)


- Prag hat 1.25 Millionen Einwohner
- Liegt im Zentrum von Tschechien
- Die Moldau fließt durch Prag
- Sie können die Festung besuchen
- Sie sollen Karlsbrücke besuchen
- Für Essen, können sie Goulash, Lendenbraten mit Sahne, oder Palatschinken essen.
- Das tschechische Bier ist das beste Bier auf der ganzen Welt

Fotos

Die Moldau und Prag. Foto von Andrew Fejt



Prag. Foto von Andrew Fejt



Fotos


Die Teynkirche. Foto von Andrew Fejt



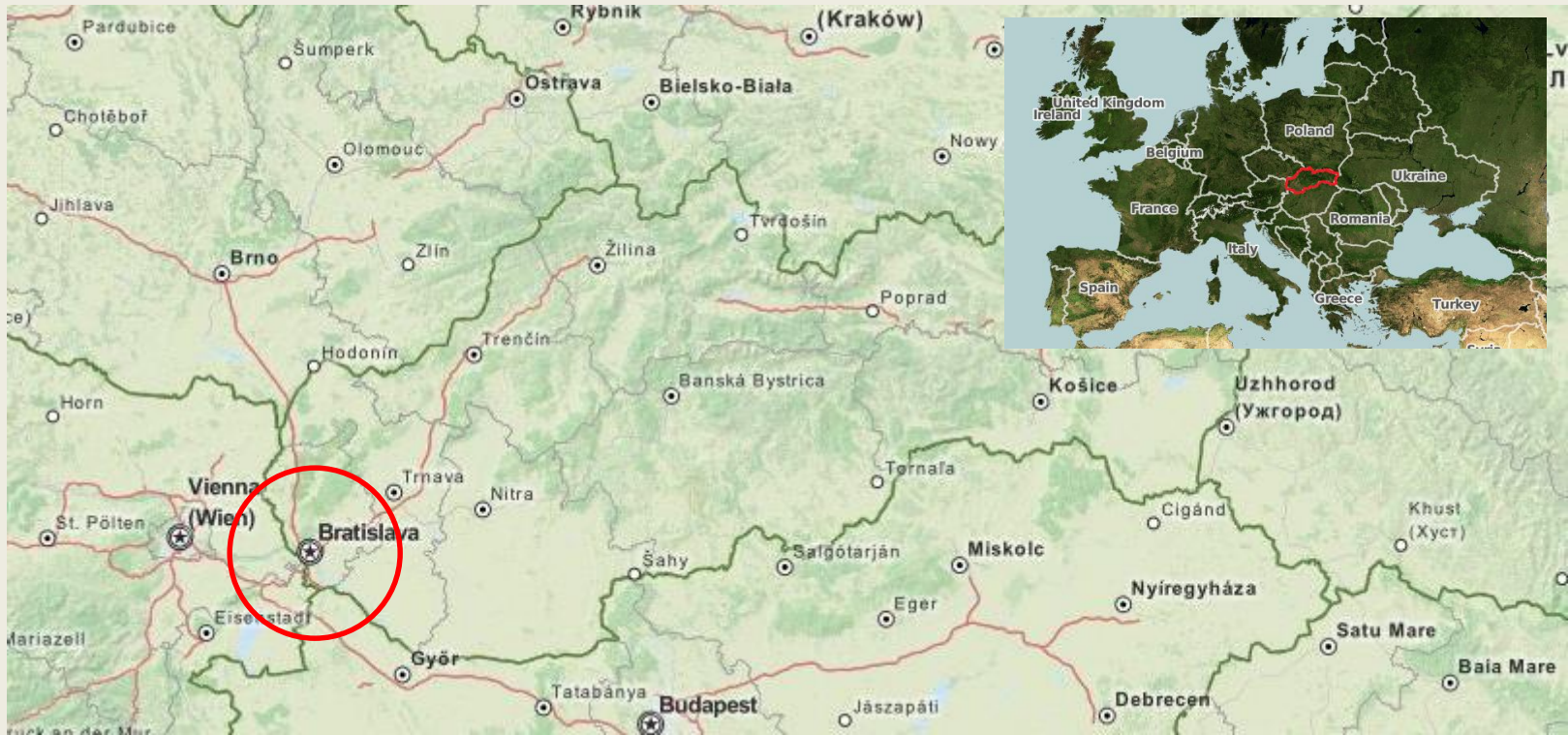
Die tschechische Fahne. Foto von Andrew Fejt



Die Karlsbrücke. Foto von Andrew Fejt



Slowakei



[© OpenStreetMap-Mitwirkende. Tiles courtesy of MapQuest](#)

Information (Slowakei)

- Slowakei hat 5,4 Millionen Einwohner
- Liegt in Mitteleuropa, südlich von Polen
- Für mehr Information:

<http://de.wikipedia.org/wiki/Slowakei>

Information (Bratislava)

- Bratislava hat 413.192 Einwohner
- Liegt im Südwesten
- Die Donau fließt durch den Süden der Stadt
- Die Altstadt ist fantastisch und sehr schön
- Sie können auf die Festung gehen oder mit dem Bus eine Rundfahrt machen
- Das Essen ist sehr gut. Sie sollen Szegediner Gulasch essen
- Trinken Sie lokal hergestelltes Bier oder Wein

Fotos



Foto von Austin Frank



Die Donau. Foto von Austin Frank

Fotos

Das Slowakische Land. Foto von Austin Frank



Die Donau in Der Nacht. Foto von Austin Frank

